

6 - ABRIL - 2025

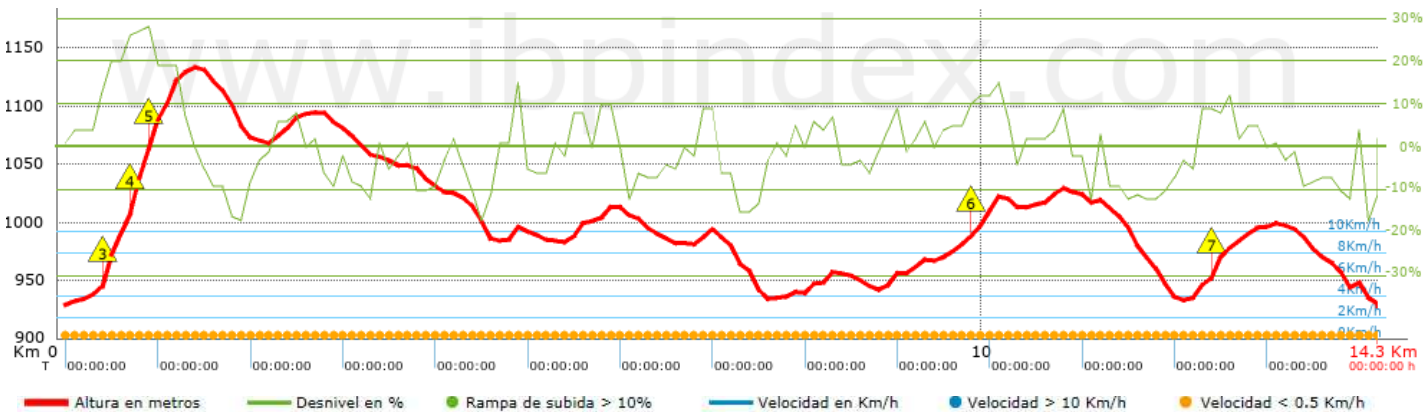
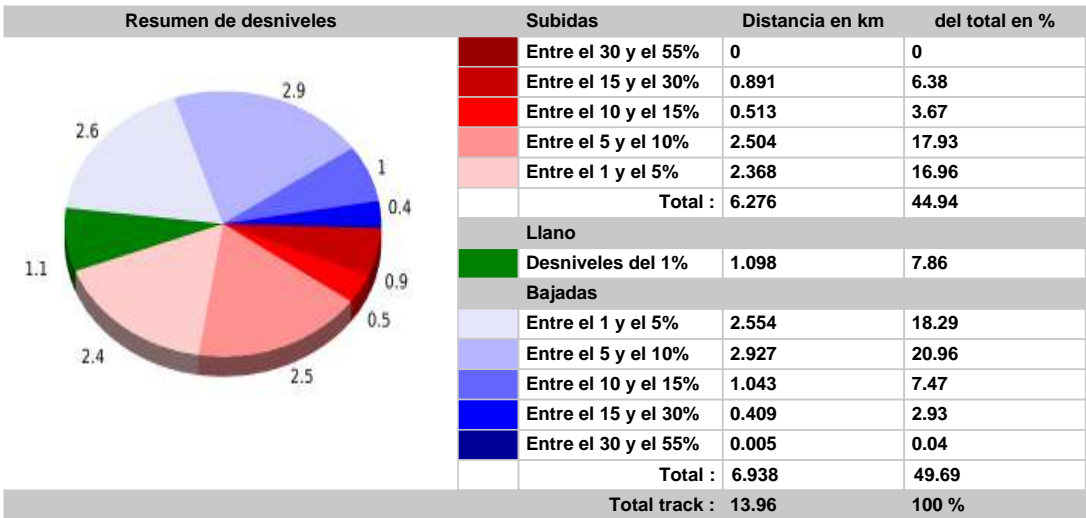
CUENCA - HOZ DEL RÍO HUÉCAR - HOZ DEL RÍO JÚCAR - CUENCA

Distancia total	13.96 Km
Distancia analizada	13.96 Km
Distancia lineal	0 Km

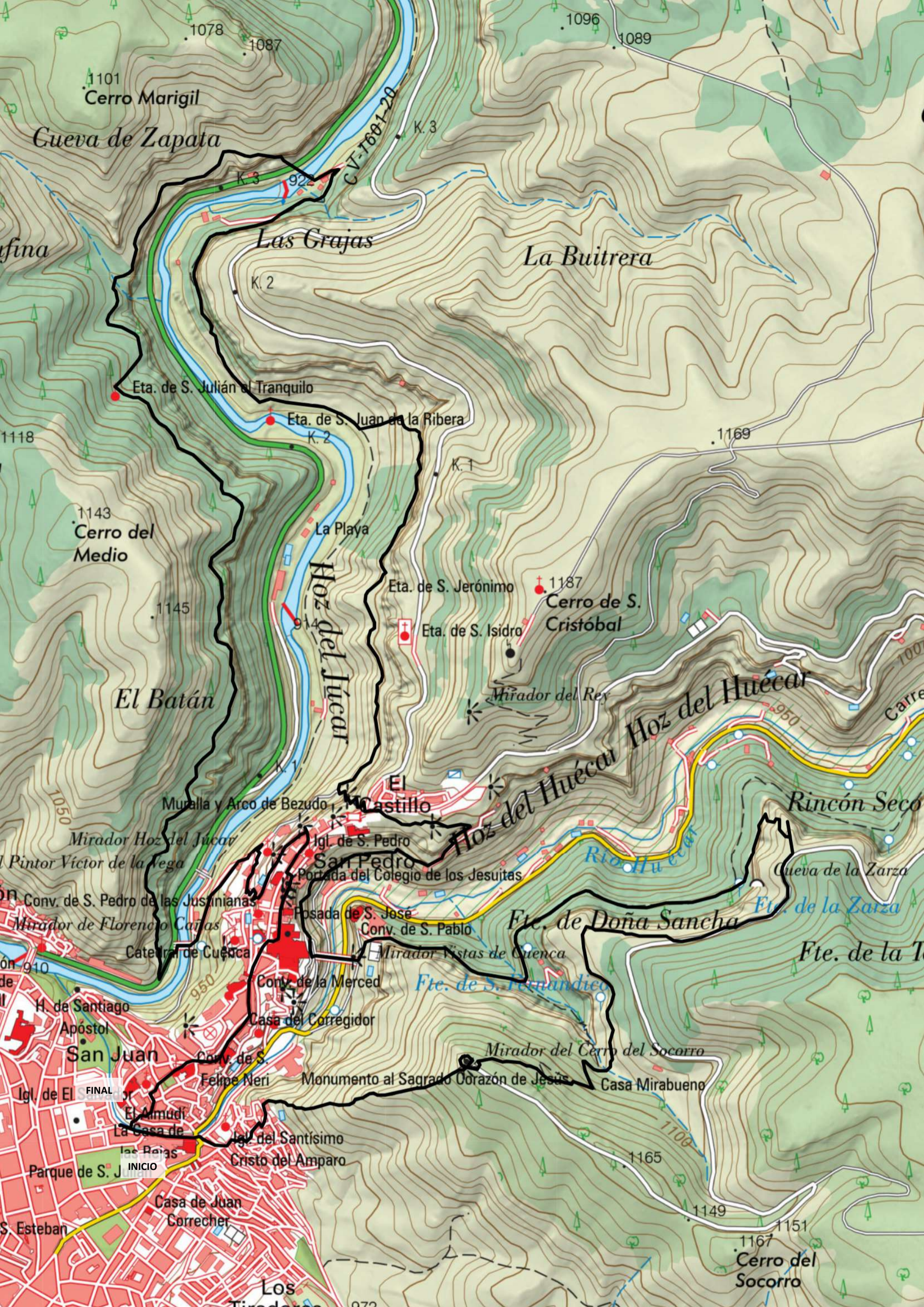
Desn. de subida acumulado	500.52 m
Desn. de bajada acumulado	499.88 m
Altura máxima	1133.27 m
Altura mínima	927.9 m
Ratio de subida	7.98 %
Ratio de bajada	7.2 %
Desnivel positivo por km	35.85 m
Desnivel negativo por km	35.81 m

TELÉFONOS DE CONTACTO

CAM 689 635 147 DARÍO 665 519 285
PABLO 659 954 926 PACO 640 759 688
VICTOR 671 975 436 COSTINEL 627 120 278
DAVID 683 425 172



¿Cuál es mi preparación física?					Para mí esta ruta será
Muy baja	Baja	Media	Alta	Muy alta	
¿Cuál es el ibp?	¿Cuál es el ibp?	¿Cuál es el ibp?	¿Cuál es el ibp?	¿Cuál es el ibp?	
ibp 0 - 6	0 - 13	0 - 25	0 - 50	0 - 100	Muy fácil
ibp 7 - 13	14 - 25	26 - 50	51 - 100	101 - 200	Fácil
ibp 14 - 19	26 - 38	51 - 75	101 - 150	201 - 300	Media
ibp 20 - 25	39 - 50	76 - 100	151 - 200	301 - 400	Dura
ibp > 25	> 50	> 100	> 200	> 400	Muy dura



1101
Cerro Marigil

Cueva de Zapata

Las Grajas

La Buitrera

Eta. de S. Julián el Tranquilo

Eta. de S. Juan de la Ribera

1143
Cerro del Medio

La Playa

Eta. de S. Jerónimo

1187
Cerro de S. Cristóbal

Eta. de S. Isidro

El Batán

Hoz del Júcar

Mirador del Rey

Hoz del Huécar

Muralla y Arco de Bezudo

El Castillo

Igl. de S. Pedro

San Pedro

Portada del Colegio de los Jesuitas

Fosada de S. José

Conv. de S. Pablo

Fte. de Doña Sancha

Catedral de Cuenca

Conv. de la Merced

Casa del Corregidor

Fte. de S. Fernando

H. de Santiago

Apóstol

San Juan

El Almudí

La Casa de las Rejas

Parque de S. Juan

Igl. del Santísimo Cristo del Amparo

Monumento al Sagrado Corazón de Jesús

Casa Mirabueno

Mirador del Cerro del Socorro

Casa de Juan Correcher

Los Tineros

1151
Cerro del Socorro